






Abb. 45: Ziele- und Maßnahmenplan

ZIELE- UND MAßNAHMENPLAN - HANDLUNGSFELDER UND PROJEKTE






I. Handlungsfeld: Wohnen, Bauen und Nahversorgung in und für Nachbarschaften

-  **1** 1. Quartierskonzepte für integrierte Entwicklung von Nachbarschaften
 - 1a Quartier Odenwaldallee
 - 1b Quartier Würzburger Ring
 - 1c Quartier Dorfstraße/Frauenauracher Straße
-  **2** 2. Neue Wohnangebote
 - 2a Wohnungscubau GEWOBAU in der Odenwaldallee (in Planung)
 - 2b Neubau Wohnungen Büchenbacher Anlage/Odenwaldallee (in Planung)
 - 2c Ergänzungsbebauung Quartier Dorfstraße/Frauenauracher Straße
-  **3** 3. Neubau Nahversorger Büchenbacher Anlage (in Planung)
-  **4** 4. Neugestaltung Freiraum ‚Neue Mitte‘

II. Handlungsfeld: Lernen, Bildung, Austausch und Beratung

-  **5** 5. Entwicklung Schulstandort Büchenbach-Nord
-  **6** 6. Weiterentwicklung und Qualifizierung soziale und soziokulturelle Infrastruktur
 - 6a Geplante Einrichtungen im EG Neubau Odenwaldallee bauen
 - 6b Gemeinderäume der katholischen Apostelgemeinde an der Odenwaldallee umbauen
 - 6c Sanierungsbedarf m Hort der katholischen Apostelgemeinde prüfen

III. Handlungsfeld: Klimaschutz und Mobilität: Vernetzt, sozial und nachhaltig

-  **7** 7. Anpassung der Vegetation und der Freiraumgestaltung an den Klimawandel
 - 7a Bäume neu pflanzen
 - 7b Flächen für die Wasserrückhaltung anlegen
 - 7c Flächen für Klimamaßnahmen erwerben (nicht verortet)
-  **8** 8. Klimafreundlich mobil zu Fuß und mit dem Rad
 - 8a Lastenradverleihstation aufbauen (nicht verortet)
 - 8b E-Bike Ladeinfrastruktur neu schaffen (nicht verortet)
 - 8c Fuß- und Radwegnetz ergänzen und qualifizieren
-  **9** 9. Städtebaulicher und ökologischer Umbau der Straße Am Europakanal/ Frauenauracher Straße
-  **10** 10. StUB-Haltestellen aus den Wohnquartieren gut erreichbar machen (nicht verortet)
-  **11** 11. Energetische Erhöhung des Wohnungsbestandes (nicht verortet)

IV. Handlungsfeld: Freiraumnetz für Spiel, Sport, Gesundheit und Naherholung

-  **12** 12. Netzwerk dezentrale Spiel-, Sport- und Aktionsflächen
 - 12a Treff an der Neuen Mitte: Spiel und Bewegung
 - 12b Treff am Würzburger Ring: Outdoorfläche für Jugendliche
 - 12c Treff TV 1848 am Steinfurstgäben/Kosbacher Damm: Work und Chill Out
 - 12d Treff Erlanger Ruderverein: Familienort
 - 12e Treff BSC Erlangen/Kapellensteig: Spiel und Bewegung
-  **13** 13. Freiraumaufwertung Westufer Europakanal
 - 13a Aufenthalts- und Bewegungsräume am Kanal verbessern
 - 13b Zugänge zum Kanal aus den Wohnquartieren und dem öffentlichen Raum herrichten
 - 13c Treffpunkt am DLRG-Gelände prüfen und dann neu schaffen
-  **14** 14. Zugänge über Bimbach und Freiräume Vereinshaus „Schützenheim“ und Bolzplatz
 - 14a Eine Verbindung vom Untersuchungsgebiet über die Bimbach neu schaffen
 - 14b Freiraum und Umfeld vom „Schützenheim“ und den Bolzplatz verbessern

V. Handlungsfeld: Kommunikation, Netzwerke und Mitwirkung [nicht verortet]

-  **15** 15. Ausbau Stadtteil-Werkstatt 56nord zum Quartiersmanagement
 - 15a Räumlichkeiten für die Stadtteilwerkstatt 56nord einrichten
 - 15b Quartiersmanagement aufbauen und betreiben
 - 15c Quartiersbudget (Verfügungsfonds) einrichten und verstetigen
-  **16** 16. Netzwerk, Kooperation und Mitwirkung
 - 16a Netzwerke und Mitwirkung weiter qualifizieren
 - 16b Öffentlichkeitsarbeit und Förderprojekt aktiv kommunizieren